

50. GEODETSKI DAN



DIGITALNA PREOBRAZBA ZA TRAJNOSTNE ODLOČITVE V PROSTORU

Boljša presoja pri umestitvi objektov v prostor

Đana Vozel

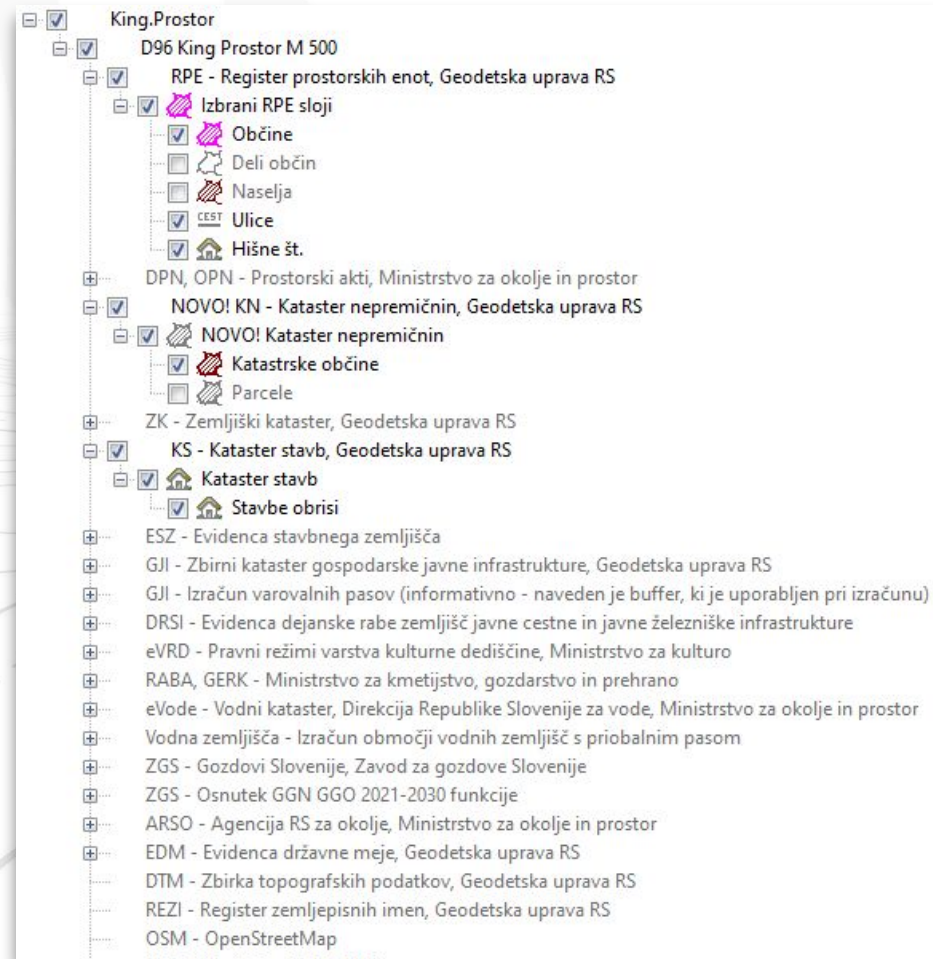
VELENJE, 22. IN 23. SEPTEMBER 2022

50. GEODETSKI DAN

DIGITALNA PREOBRAZBA ZA TRAJNOSTNE ODLOČITVE V PROSTORU

Javni prostorski podatki v Sloveniji

- RPE, DPN, OPN, nov KN, KS, ZK, ESZ, GJI, DRSI, eVRD, RABA, GERK, eVode, ARSO, ZGS, EDM, DTM, REZI, OSM
- preko 460 slojev iz različnih virov
- GURS, ARSO, DRSV, MOP, MK, MKGP, DRSI, ZGS
- veliko podatkov, a veliko truda



50. GEODETSKI DAN

DIGITALNA PREOBRAZBA ZA TRAJNOSTNE ODLOČITVE V PROSTORU

Razredi poplavne nevarnosti, eVode, DRSV

Data Attributes

ID_REG_PM	163276
VERZIJA	v1-15
DATP_ZAC	20180411
DATP_KON	
RAZVOJ	Renew
JEZIK	slv
DAT_ZAC	20070721
DAT_KON	
KOL_VRED	114167.65
KOL_ENOTA	m2
KOL_OPIS	površina območja

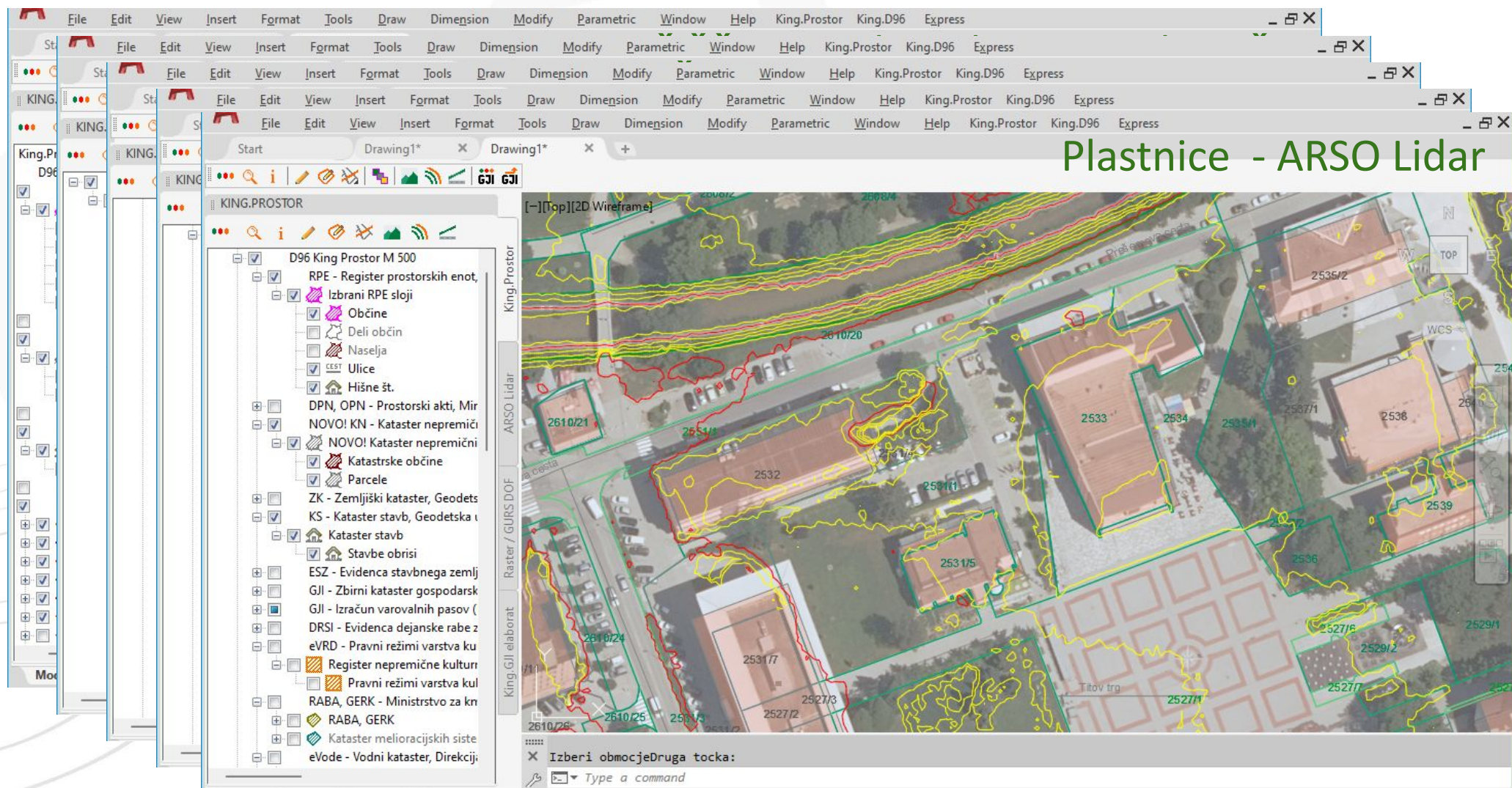
Model | Layout1 | Layout2 | +



VELENJE, 22. IN 23. SEPTEMBER 2022

50. GEODETSKI DAN

DIGITALNA PREOBRAZBA ZA TRAJNOSTNE ODLOČITVE V PROSTORU



VELENJE, 22. IN 23. SEPTEMBER 2022

Uporaba prostorskih podatkov

- na kateri parceli je vodni priključek
- kakšen je plin ali elektro vod, ki ga križamo
- vodna zemljišča - priobalni pas
- seznam soglasodajalcev
- presečišče parcel in izbranega območja
- kateri del parcele je kmetijski in kateri stavbni
- izris plastnic ARSO Lidar podatkov
- vzdolžni prerez
- GJI varovalni pas

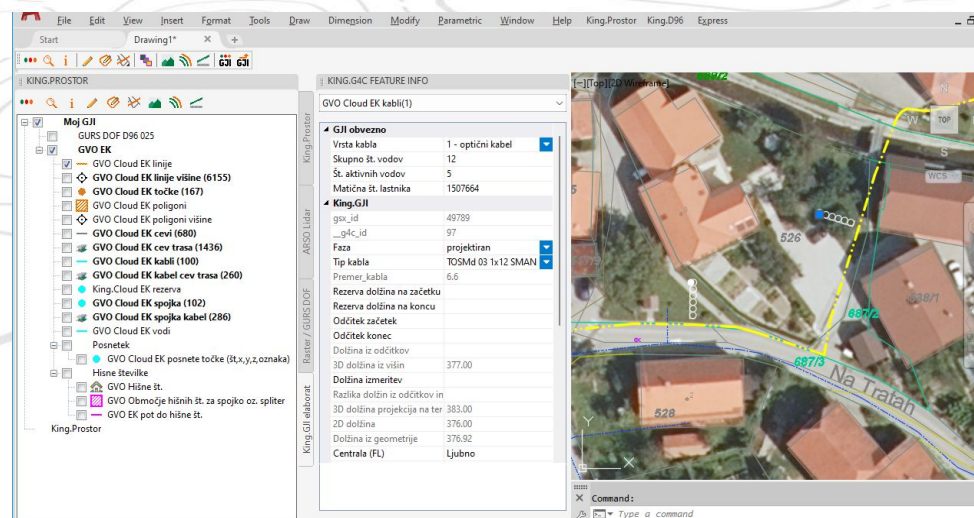


50. GEODETSKI DAN

DIGITALNA PREOBRAZBA ZA TRAJNOSTNE ODLOČITVE V PROSTORU

Cloud dostop za vse podatke in vse udeležence

- geodetski posnetek
- projektirana cesta, kanalizacija, vodovod
- projektirane elektronske komunikacije
- izvoz BIM
- izvoz v GJI elaborat sprememb



VELENJE, 22. IN 23. SEPTEMBER 2022

50. GEODETSKI DAN

DIGITALNA PREOBRAZBA ZA TRAJNOSTNE ODLOČITVE V PROSTORU

HVALA ZA POZORNOST!

SLEDIJO

VPRAŠANJA / QUESTIONS



VELENJE, 22. IN 23. SEPTEMBER 2022